

Утверждена

Генеральный план работ

(наименование документа об утверждении, включая наименования органов государственной власти или

муниципального образования

органов местного самоуправления, принявших решение об утверждении схемы или

«Магистраль район»

подписавших соглашение о перераспределении земельных участков)

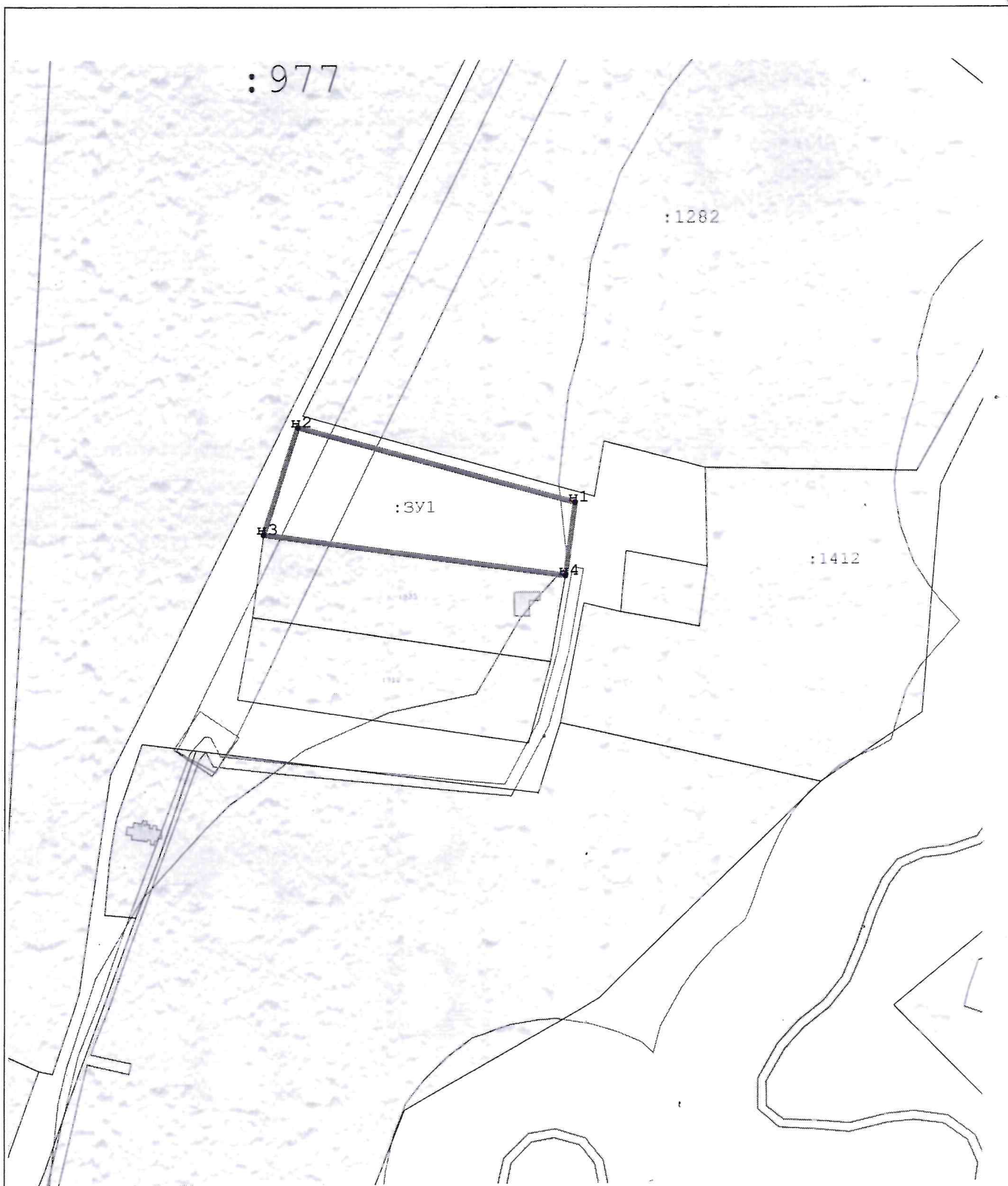
от *27.02.2025*

№

215





Схема расположения земельного участка или земельных участков на кадастровом плане территории

Площадь земельного участка		5 500 м ²
(указывается проектная площадь образуемого земельного участка, вычисленная с использованием федеральной государственной географической информационной системы, обеспечивающей функционирование национальной системы пространственных данных, которой является федеральная государственная географическая информационная система "Единая цифровая платформа "Национальная система пространственных данных" (далее - информационная система), или иных технологических и программных средств с округлением до 1 квадратного метра. Указанное значение площади земельного участка может быть уточнено при проведении кадастровых работ не более чем на десять процентов)		
Обозначение характерных точек границ	Координаты, м	
	(указываются в случае подготовки схемы расположения земельного участка с использованием информационной системы или иных технологических и программных средств. Значения координат, полученные с использованием указанных технологических и программных средств, указываются с округлением до 0,01 метра)	
	X	Y
1	2	3
н1	445 243,78	2 250 085,14
н2	445 277,62	2 249 961,71
н3	445 229,37	2 249 946,25
н4	445 210,78	2 250 080,86
н1	445 243,78	2 250 085,14



Масштаб 1:2 500

Условные обозначения:

-  - часть границы, сведения ЕГРН о которой позволяют однозначно определить ее положение на местности
-  - наименование образуемого земельного участка
-  - номер земельных участков зарегистрированных в ЕГРН
-  - точка границы образуемого земельного участка