

Утверждена

*Распоряжением главы администрации*  
(наименование документа об утверждении, включая наименования органов государственной власти или  
*образования, Шаинский район*  
органов местного самоуправления, принявших решение об утверждении схемы или

подписавших соглашение о перераспределении земельных участков)

от

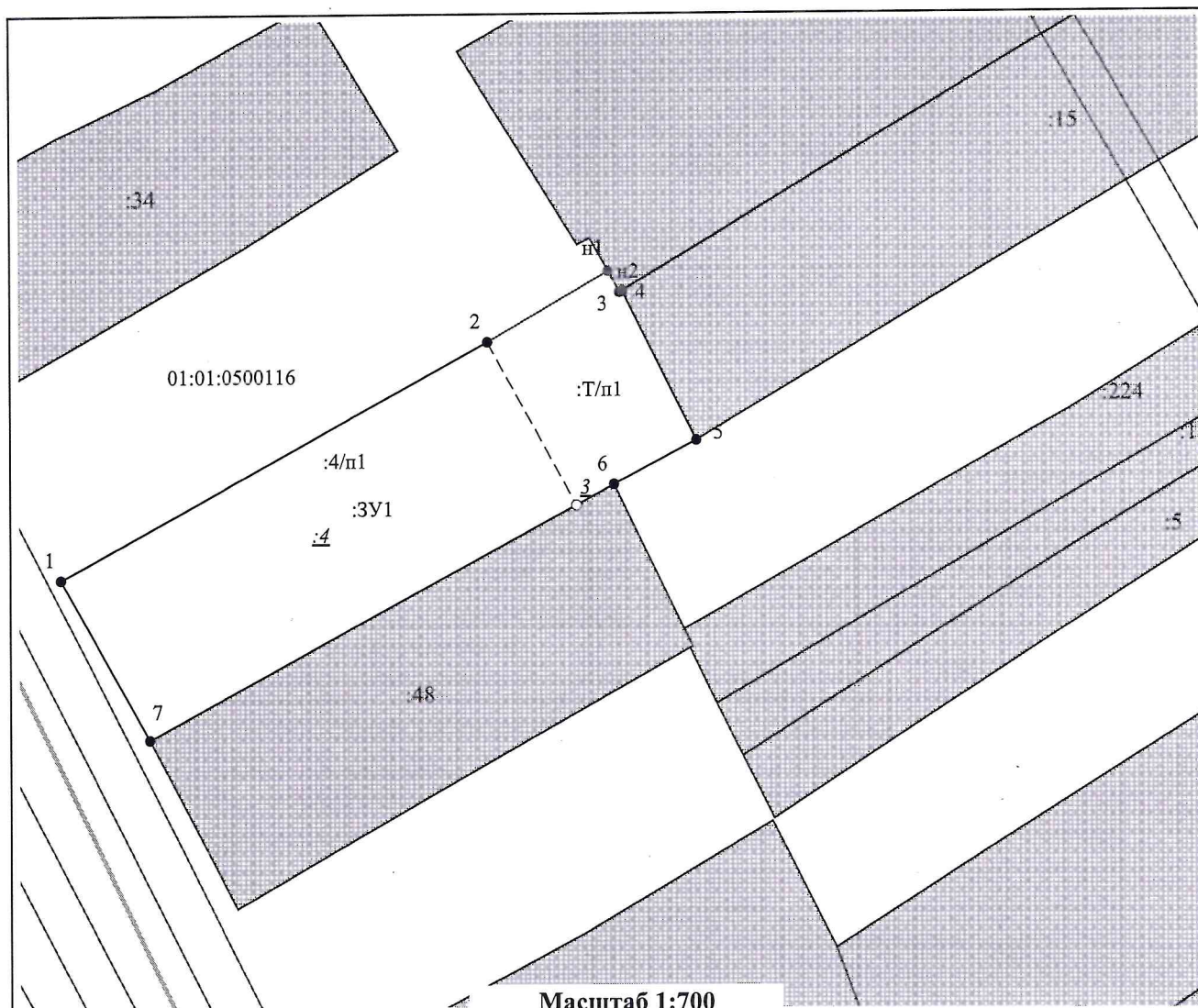
*10.04.2025*

№



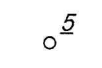



*334*

Схема расположения земельного участка, образованного путем перераспределения земельного участка с кадастровым номером 01:01:0500116:4 и земель, государственная собственность на которые не разграничена

Площадь земельного участка		1 294 м <sup>2</sup>
(указывается проектная площадь образуемого земельного участка, вычисленная с использованием федеральной государственной географической информационной системы, обеспечивающей функционирование национальной системы пространственных данных, которой является федеральная государственная географическая информационная система "Единая цифровая платформа "Национальная система пространственных данных" (далее - информационная система), или иных технологических и программных средств с округлением до 1 квадратного метра. Указанное значение площади земельного участка может быть уточнено при проведении кадастровых работ не более чем на десять процентов)		
Обозначение характерных точек границ	Координаты, м	
	(указываются в случае подготовки схемы расположения земельного участка с использованием информационной системы или иных технологических и программных средств. Значения координат, полученные с использованием указанных технологических и программных средств, указываются с округлением до 0,01 метра)	
	X	Y
1	2	3
1	458 562,83	2 228 403,09
2	458 587,79	2 228 448,31
n1	458 595,22	2 228 460,97
3	458 592,99	2 228 462,18
n2	458 593,15	2 228 462,45
4	458 593,11	2 228 462,47
5	458 577,38	2 228 470,22
6	458 572,74	2 228 461,56
7	458 545,87	2 228 412,42
1	458 562,83	2 228 403,09



#### Условные обозначения:


-  - Характерная точка границы земельного участка, сведения ЕГРН о которой соответствуют требованиям, установленным в соответствии с частью 13 статьи 22 Федерального Закона от 13 июля 2015г. №218-ФЗ "О государственной регистрации недвижимости"
-  - Характерная точка границы земельного участка, сведения о которой отсутствуют в ЕГРН, местоположение которой определено при кадастровых работах (новая характерная точка)
-  - Прекращающая существование точка, сведения о которой не позволяют однозначно определить ее местоположение
-  - Существующая часть границы, имеющиеся в ГКН сведения о которой достаточны для определения ее местоположения
-  - Вновь образованная часть границы, сведения о которой достаточны для определения ее местоположения
-  - Прекращающая существование часть границы земельного участка

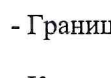
:3У1 - - Обозначение образуемого земельного участка


:4 - Обозначение исходного земельного участка

:Т/п1 - Обозначение территории, включаемой в состав земельного участка, образуемого в результате перераспределения

:48 - Кадастровый номер земельного участка

 - Граница зоны с особыми условиями использования территории

 - Граница кадастрового квартала

 - Кадастровый квартал

01:01:0500116