

Утверждена

распорешением глав МО, Ма-  
(наименование документа об утверждении, включая наименования органов государственной власти или  
мшкшй росвоп?  
органов местного самоуправления, принявших решение об утверждении схемы или

подписавших соглашение о перераспределении земельных участков)

от 24.06.2024 № 577

**Схема расположения земельного участка или земельных  
участков на кадастровом плане территории**

<b>Площадь земельного участка</b>		5 999 м²
(указываются проектная площадь образуемого земельного участка, вычисленная с использованием технологических и программных средств, в том числе размещенных на официальном сайте федерального органа исполнительной власти, уполномоченного Правительством Российской Федерации на осуществление государственного кадастрового учета, государственной регистрации прав, ведение Единого государственного реестра недвижимости и предоставление сведений, содержащихся в Едином государственном реестре недвижимости, в информационно-телекоммуникационной сети "Интернет" (далее - официальный сайт), с округлением до 1 квадратного метра. Указанное значение площади земельного участка может быть уточнено при проведении кадастровых работ не более чем на десять процентов)		
<b>Обозначение характерных точек границ</b>	<b>Координаты, МСК-01 зона 2, м</b>	
	(указываются в случае подготовки схемы расположения земельного участка с использованием технологических и программных средств, в том числе размещенных на официальном сайте. Значения координат, полученные с использованием указанных технологических и программных средств, указываются с округлением до 0,01 метра)	
	<b>X</b>	<b>Y</b>
<b>1</b>	<b>2</b>	<b>3</b>
н1	460 827,89	2 225 136,42
н2	460 748,84	2 225 185,45
н3	460 713,81	2 225 100,37
н4	460 793,83	2 225 101,06
н5	460 810,52	2 225 096,38
н1	460 827,89	2 225 136,42











С  
Ю



МСК-01 зона 2

Масштаб 1:2 500

# Условные обозначения:

-  - Существующая часть границы, имеющиеся в ГКН сведения о которой достаточны для определения ее местоположения
-  - Граница кадастрового квартала
-  - вновь образованная часть границы, сведения о которой достаточны для определения ее местоположения
-  - характерная точка границы земельного участка, сведения о которой отсутствуют в ЕГРН, местоположение которой определено при кадастровых работах (новая характерная точка)
-  - Обозначение кадастрового квартала
-  - Охранная зона инженерных коммуникаций  
Зона с особыми условиями использования территории
-  - Охранная зона инженерных коммуникаций  
Зона с особыми условиями использования территории
-  - Надписи кадастрового номера земельного участка
-  - Объект капитального строительства согласно сведениям ЕГРН
-  - Земли общего пользования (подъезд)