

Утверждена

распоряжением главы
(наименование документа об утверждении, включая наименования органов государственной власти или
МКУ "Ишимский район"
органов местного самоуправления, принявших решение об утверждении схемы или

подписавших соглашение о перераспределении земельных участков)

от 16.09.2014 № 801

**Схема расположения земельного участка или земельных
участков на кадастровом плане территории**








Площадь земельного участка		1 534 м²
(указывается проектная площадь образуемого земельного участка, вычисленная с использованием технологических и программных средств, в том числе размещенных на официальном сайте федерального органа исполнительной власти, уполномоченного Правительством Российской Федерации на осуществление государственного кадастрового учета, государственной регистрации прав, ведение Единого государственного реестра недвижимости и предоставление сведений, содержащихся в Едином государственном реестре недвижимости, в информационно-телекоммуникационной сети "Интернет" (далее - официальный сайт), с округлением до 1 квадратного метра. Указанное значение площади земельного участка может быть уточнено при проведении кадастровых работ не более чем на десять процентов)		
Обозначение характерных точек границ	Координаты, МСК-01 зона 2, м	
	(указываются в случае подготовки схемы расположения земельного участка с использованием технологических и программных средств, в том числе размещенных на официальном сайте. Значения координат, полученные с использованием указанных технологических и программных средств, указываются с округлением до 0,01 метра)	
	X	Y
1	2	3
n1	459 177,34	2 226 462,02
n2	459 212,71	2 226 507,99
n3	459 192,21	2 226 523,76
n4	459 173,81	2 226 501,75
n5	459 156,84	2 226 477,79
n1	459 177,34	2 226 462,02



МСК-01. зона 2

Масштаб 1:1 200

Условные обозначения:

- - характерная точка границы земельного участка, сведения о которой отсутствуют в ЕГРН, местоположение которой определено при кадастровых работах (новая характерная точка)
-  - Вновь образованная часть границы, сведения о которой достаточны для определения ее местоположения
-  - Существующая часть границы, имеющиеся в ЕГРН сведения о которой достаточны для определения ее местоположения
- :3У - образуемый земельный участок
-  - Граница кадастрового квартала
-  - Обозначение границы зоны с особыми условиями использования территории
-  - Проезд
-  - Обозначение объекта капитального строения
-  - Обозначение номера кадастрового квартала
- 01:01-4.5 - Обозначение номера ЗОУИТ
- 01:01:0500085:3 - обозначение кадастрового номера земельного участка
- 01:01:0500085:5 - Обозначение кадастрового номера объекта капитального строения