

Утверждена

(наименование документа об утверждении, включая наименования органов государственной власти или

органов местного самоуправления, принявших решение об утверждении схемы или

подписавших соглашение о перераспределении земельных участков)

от 04.11.2024

№ 1030

Схема расположения земельного участка или земельных участков на кадастровом плане территории








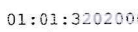

| | | |
|---|--|----------------------|
| Площадь земельного участка | | 4 323 м ² |
| (указывается проектная площадь образуемого земельного участка, вычисленная с использованием технологических и программных средств, в том числе размещенных на официальном сайте федерального органа исполнительной власти, уполномоченного Правительством Российской Федерации на осуществление государственного кадастрового учета, государственной регистрации прав, ведение Единого государственного реестра недвижимости и предоставление сведений, содержащихся в Едином государственном реестре недвижимости, в информационно-телекоммуникационной сети "Интернет" (далее - официальный сайт), с округлением до 1 квадратного метра. Указанное значение площади земельного участка может быть уточнено при проведении кадастровых работ не более чем на десять процентов) | | |
| Обозначение характерных точек границ | Координаты, МСК-01 зона 2, м | |
| | (указываются в случае подготовки схемы расположения земельного участка с использованием технологических и программных средств, в том числе размещенных на официальном сайте. Значения координат, полученные с использованием указанных технологических и программных средств, указываются с округлением до 0,01 метра) | |
| | X | Y |
| 1 | 2 | 3 |
| н1 | 459 654,51 | 2 225 109,83 |
| н2 | 459 714,57 | 2 225 083,90 |
| н3 | 459 715,93 | 2 225 173,74 |
| н4 | 459 655,22 | 2 225 162,90 |
| н1 | 459 654,51 | 2 225 109,83 |



МСК-01 зона 2

Масштаб 1:1 450

Условные обозначения:

-  - характерная точка границы земельного участка, сведения о которой отсутствуют в ЕГРН, местоположение которой определено при кадастровых работах (новая характерная точка)
-  - Граница кадастрового квартала
-  - Вновь образованная часть границы, сведения о которой достаточны для определения ее местоположения
-  - Земли общего пользования (подъезд)
-  - Граница жилой зоны
-  - Существующая часть границы, имеющиеся в ГКН сведения о которой достаточны для определения ее местоположения
-  - Надписи кадастрового номера участка
-  - Обозначение кадастрового квартала
-  - Охранная зона инженерных коммуникаций. ЗОУИТ

01:01:3202000-1310

01:01-6.109

01:01:3202000-358